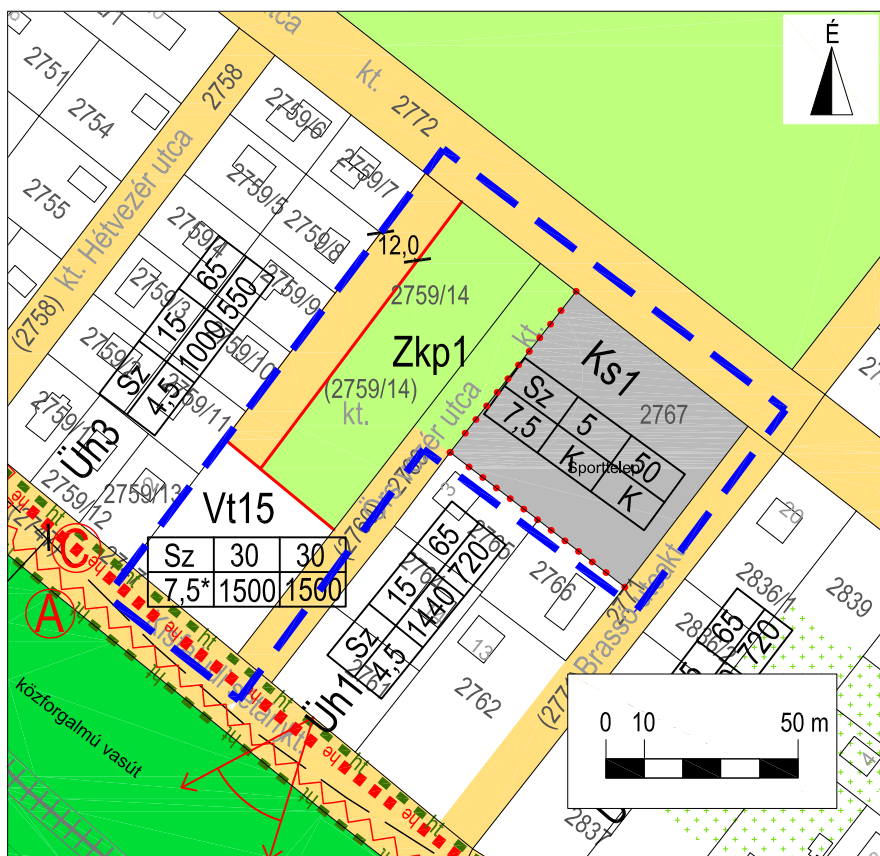


SZT/1/2016mód



— módosítással érintett terület határa

II. rendű közlekedési közterület

I. rendű nem közlekedési célú közterület (közpark)

különleges terület

védelmi célú erdőterület

— szabályozási vonal

••• építési övezet, övezet határa

- - - régészeti lelőhely határa

••• helyi értékvédelmi terület határa

- - - helyi jelentőségű természetvédelmi terület határa

mozgásveszély szempontjából övezetbe sorolt terület határa

Ⓐ Ⓑ Ⓒ a nyomvonalak a MULTIFANNA Kft. Geotechnikai szakvélemény 1/02 munkaszámú dokumentációja szerint szerepelnek

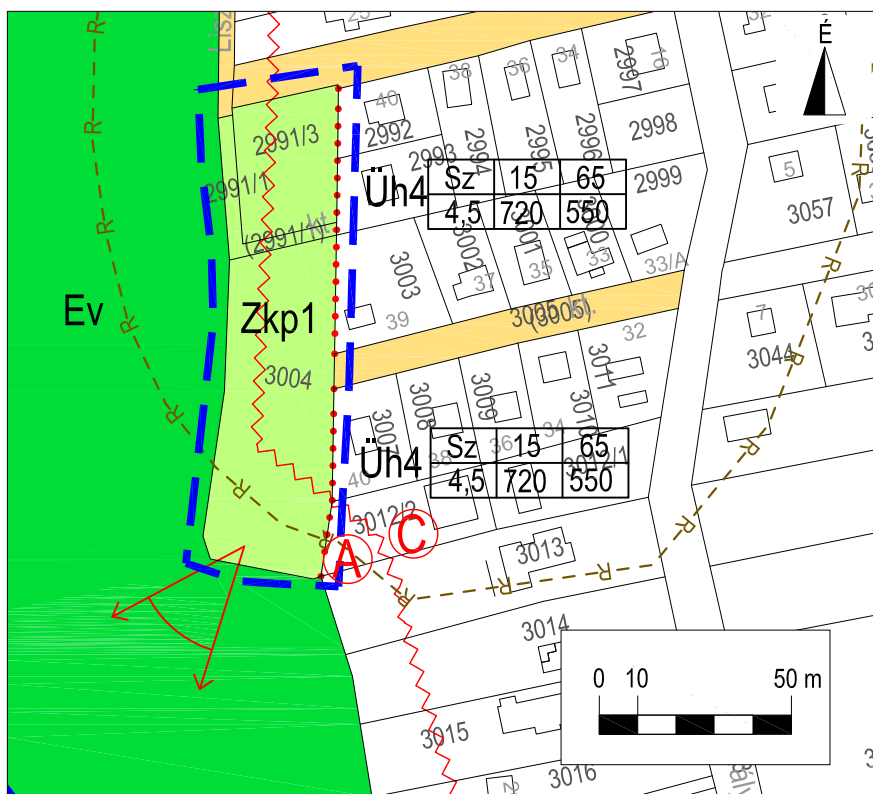
▲ kilátás és látványvédelem

Vt településközpont vegyes terület

Zkp zöldterület (közpark)

Ks különleges, nagy kiterjedésű, sportolási rekreációs célú terület


Ev védelmi rendeltetésű erdőterület



beépítési mód	legnagyobb beépítettség mértéke	legkisebb zöldfelület telken belüli aránya
megengedett legnagyobb építménymagasság	legkisebb kialakítható építési telek mérete	legkisebb kialakított még beépíthető építési telek

Balatonakarattya Község Önkormányzatának 11/2016. (IX.30.) önk. rendeletének SZT/1/2016mód jelű (rajzi) melléklete.

Az állami alapadatok felhasználásával készült.

Munka megnevezése: BALATONAKARATTYA SZABÁLYOZÁSI TERVÉNEK MÓDOSÍTÁSA		Tervezők: Településrendezés, tájrendezés, környezetalakítás: Auer Jolán TT1/T, TK1 01-5003 <i>Auer Jolán</i> M. András Ágnes Közlekedés: Becsák Péter Tk0 01-10856 <i>Becsák Péter</i> Közművek: Bíró Attila TE-T, TH-T, TV-T, VZ-T 01-2456 <i>Bíró Attila</i> Hanczár Zsoltné TE, TH, TV 01-2418 <i>Hanczár Zsoltné</i>
Tervezők:  TÁJOLÓ-TERV Kft. 1074 Budapest, Rottenbiller u. 24. Tel/Fax: (1) 786-0640, email: tajoloterv.kft@upcmail.hu RaW Development Kft. 1075 Budapest, Károly körút u. 9. Tel.: +36 30 370-4276, email: info@rawdevelopment.hu		
Melléklet megnevezése: SZT/1/2016mód		
Dátum: 2016. szeptember	Méretarány: M = 1 : 5.000	