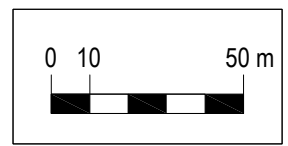
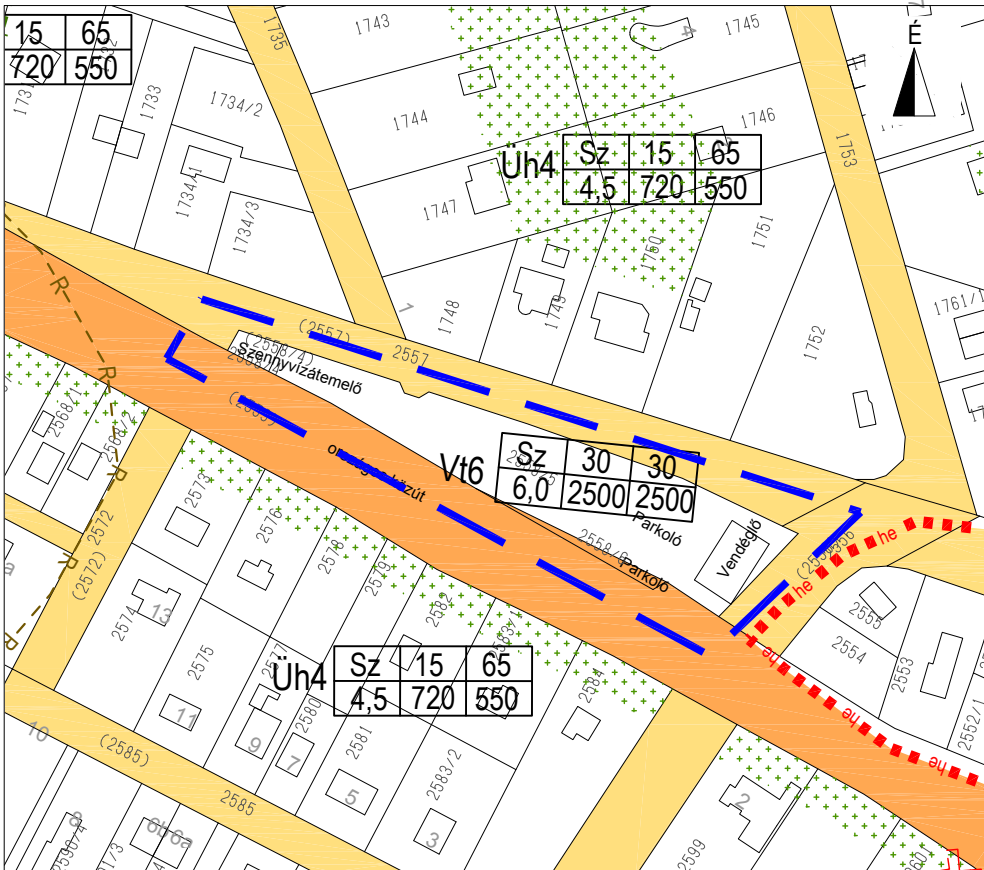



SZT/5/2017mód



JELMAGYARÁZAT

- — — módosítással érintett terület határa
 - I. rendű közlekedési közterület
 - II. rendű közlekedési közterület
 - + Ökológiai-, környezetvédelmi, látványvédelmi okokból nem beépíthető telekrész, terület, illetve hátsókert
 - - - he - - - helyi értékvédelmi terület határa
 - - - R régészeti lelőhely határa
 - Vt településközpont vegyes terület
 - Uh hétvégiházás üdülőterület
- a nyomvonalak a MULTIFANNA Kft. Geotechnikai szakvélemény 1/02 munkaszámú dokumentációja szerint szerepelnek
- | beépítési mód | legnagyobb beépítettség mértéke | legkisebb zöldfelület telken belüli aránya |
|---|---|--|
| megengedett legnagyobb építménymagasság | legkisebb kialakítható építési telek mérete | legkisebb kialakult még beépíthető építési telek |

Az állami alapadatok felhasználásával készült.

Munka megnevezése: BALATONAKARATTYA TELEPÜLÉSRENDEZÉSI ESZKÖZEINEK MÓDOSÍTÁSA		SZABÁLYOZÁSI TERV MÓDOSÍTÁSA		Melléklet megnevezése: SZT/5/2017mód	
Generál tervező: TÁJOLÓ-TERV Kft. 1074 Budapest, Rottenbiller u. 24. Tel/Fax: (1) 786-0640, e-mail: tajoloterv.kft@upcomail.hu				Megbízó: Balatonakarattya Község Önkormányzata 8172 Balatonakarattya, Iskola u. 7. Tel: 06 88 656 677, e-mail: hivatal@balatonakarattya.hu	
Településrendezés, tájrendezés, környezetalakítás: Auer Jolán TT1/T, TK1 01-5003 M. András Ágnes		Közlekedés: Becsák Péter Tk0 01-10856		Méretarány: M = 1 : 5.000	
				Dátum: 2017. április	
				Készítők: Bíró Attila TE-T, TH-T, TV-T, VZ-T 01-2456 Hanczár Zsolt TE, TH, TV 01-2418	