



Balatonakarattya Község Önkormányzata
8172 Balatonakarattya, Iskola u. 7.
telefon: 0688-656-677
mobil: 0620-215-0870
e-mail: hivatal@balatonakarattya.hu

Balatonakarattya Község Önkormányzat Képviselő-testületének
19/2021.(II.10.) önkormányzati határozata
TELEPÜLÉSSZERKEZETI TERV MÓDOSÍTÁSÁNAK ELFOGADÁSA

Balatonakarattya Község Önkormányzat Képviselő-testületének – a katasztrófavédelemről és a hozzá kapcsolódó egyes törvények módosításáról szóló 2011. évi CXXVIII. törvény 46. § (4) bekezdése szerinti – **hatáskörében eljáró** Balatonakarattya Község Önkormányzat **polgármestere** a veszélyhelyzet kihirdetéséről szóló 27/2021. (I.29.) Korm. rendelettel kihirdetett **veszélyhelyzetben a következő döntést hozom:**

Balatonakarattya Község Önkormányzat Képviselő-testülete elfogadja a 261/2006. (IX. 29.) Kt. határozattal jóváhagyott településszerkezeti terv jelen határozat 1. mellékletét képező tervlapon lehatárolt területre vonatkozóan a tervlapon ábrázoltak szerint a településszerkezeti terv, valamint a jelen határozat 2. melléklete szerint a településszerkezeti terv leírás módosítását.

Felelős: Matolcsy Gyöngyi polgármester
Határidő: folyamatos

Balatonakarattya, 2021. február 10.



Matolcsy Gyöngyi
Matolcsy Gyöngyi
polgármester

BALATONAKARATTYA



KÖZSÉG

TELEPÜLÉSRENDEZÉSI ESZKÖZEINEK MÓDOSÍTÁSA a Budapest-Balaton kerékpárút építéséhez

1. melléklet a 19/2021. (II. 10.) Kt. határozathoz

Jelmagyarázat:

Alapelemek:

-  Belterület határa
(egyben övezeti határvonal is)
 -  Tervezési terület határa
- Beépítésre nem szánt területfelhasználások:

-  Közüti közlekedési terület
-  Zöldterület

Változással érintett területek:

Tervezett közüti közlekedési területek




Tervezett zöldterület



Nyomvonalas elemek:


 Tervezett kerékpárút

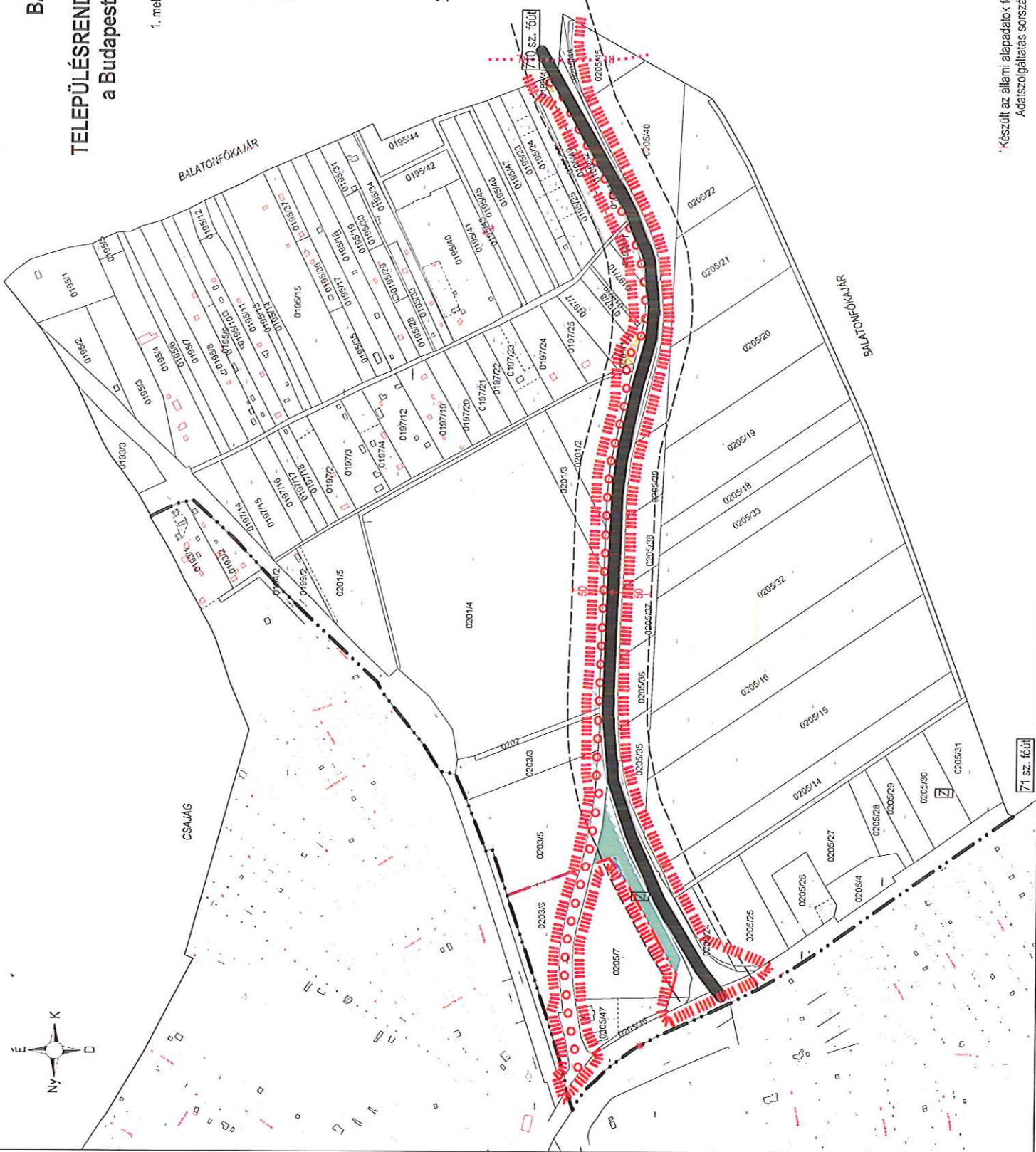
 Meglévő országos főút

Egyéb:



Védőtávolság határa és mérete

 Régészeti lelőhely határa



Terv megnevezése: TELEPÜLÉSRENDEZÉSI TERV MÓDOSÍTÁS			
Méretarány:	Tervező:	Munkaszám:	Készült:
1:5000	TSC/Tm/2019/88A	7/2018.	2021. február
Tervezők:	Talajművelésügyi Földművelésügyi területeknek TT 20-0277	Megj.: Emlékhelyi Állag Önkormányzata 8172. Balatonkeresztúr Iskola u. 7.	
Készítők: Tóth Zoltán Pálfi László			

*Készült az állami alapadatok felhasználásával.
Adatszolgáltatás sorszáma: 267

TELEPÜLÉSSZERKEZETI TERV LEÍRÁS

a Budapest – Balaton Bringakör kerékpárút építési területére készült településszerkezeti tervlaphoz

A jelen határozat 1. és 2. mellékletét képező, a 261/2006. (IX. 29.) Kt. határozattal elfogadott Balatonkenese város településszerkezeti tervét módosító településszerkezeti tervlapon a kerékpárút nyomvonala miatt kialakuló új telekhatárok között közúti közlekedési területfelhasználás jelölt.

A változással érintett telkeken a változást a sraffozott felületkitöltések jelölik.

Területfelhasználás módosulás:

Területfelhasználás	Tervezett változás (ha)
<i>Beépítésre szánt</i>	
Településközponti vegyes (Vt)	-0,017
Különleges terület (K)	-0,045
<i>Beépítésre nem szánt</i>	
Közlekedési terület (KÖu)	+0,103
Zöldterület (Z)	0
Kertgazdasági terület (Mk)	-0,041