


















# Balatonakarattya

## Településrendezési terv módosítás

### Jelmagyarázat

-  szabályozási vonal
-  övezethatár
-  I. rendű közlekedési terület
-  II. rendű közlekedési terület
-  üdülőházas üdülőterület
-  hétvégi házas üdülőterület
-  különleges strandterület
-  zöldterület - közpark
-  védelmi erdő
-  önálló (fontosabb) gyalogút, gyalogos átkötés
-  parti sétány kialakítására alkalmas nyomvonal
-  beépítetlenül megőrzendő parti területsáv
-  mozgásveszélyes terület határa
-  mozgásveszélyes terület kategóriájának jele
-  Ökológiai-, környezetvédelmi, látványvédelmi okokból nem beépíthető telekrész, terület, illetve hátsókert
-  strandolásra alkalmas partszakasz
-  tervezési terület határa

3. MELLÉKLET A 4/2023 (II.22.) ÖNK. RENDELETHEZ

**SZT/3/2023**

Az SZT/7/2016 mód nevű szabályozási terv módosítása

2023. február

Vezető településrendezési tervező:

Bárdosi Andrea TT/1 01-4073

Közlekedéstervező:

Nagy Szabolcs TKó 11-11270

Zöldfelület, környezetvédelem:

Lázár Tibor TK/1 01-5041

*Handwritten signatures and initials:*  
 Baló Anna  
 NPZ  
 Li G

